

GINGER
BURGEAP




Mairie de la Rivière-Enverse

Actualisation du zonage pluvial et du règlement associé

Carte du zonage pluvial

Légende

Zonage pluvial

-  Limitation : zone où l'imperméabilisation des sols doit être limitée
-  Infiltration : zone où les eaux pluviales doivent préférentiellement être infiltrées
-  Stockage-restitution : zone où un ouvrage de stockage des eaux pluviales doit être mis en place avant restitution au milieu naturel ou au collecteur d'eau pluviale

0 250 500 m

